

## Weg für Genießer - Etappe Vermold-Halle



<b>Gütesiegel</b>	STANDARD	<b>Länge</b>	20,3 km	<b>Schwierigkeit</b>	<b>leicht</b>
<b>Bewertungen</b>	☆☆☆☆☆ (0)	<b>Höhenmeter</b>	▲ 84 m	<b>Kondition</b>	☆☆☆☆☆
<b>Erlebnis</b>	☆☆☆☆☆	<b>Dauer</b>	▼ 31 m	<b>Technik</b>	☆☆☆☆☆
<b>Landschaft</b>	☆☆☆☆☆		5:00-5:30 h		

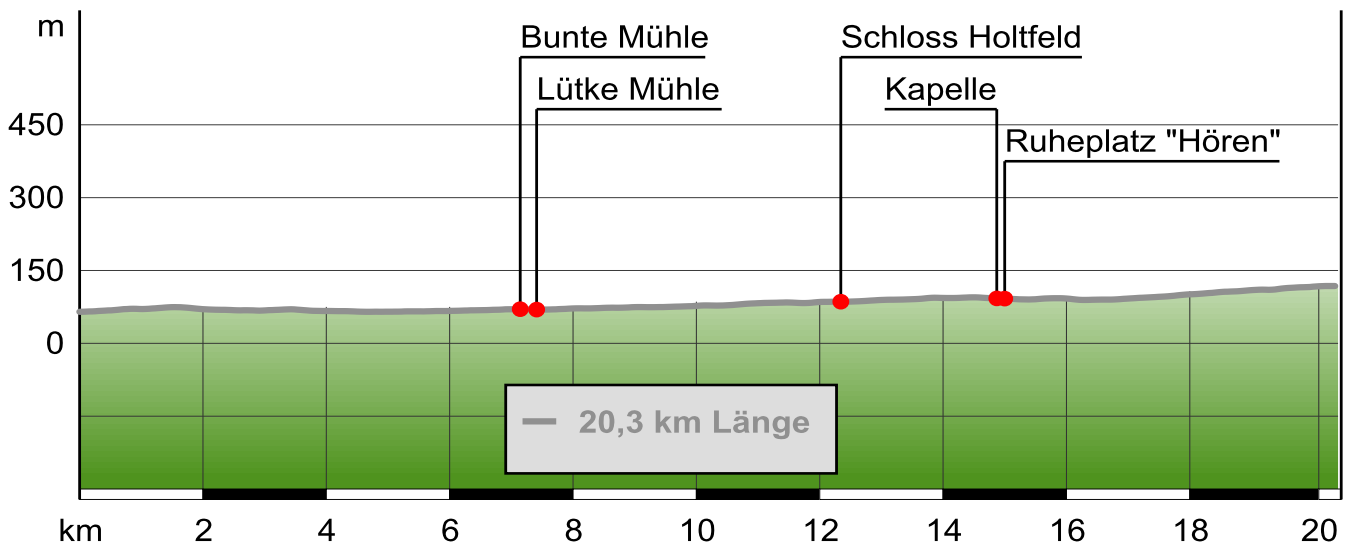
**Empfohlene Jahreszeiten** J F M **A M J J A S O N D**



Kartgrundlagen: ALPSTEIN Tourismus GmbH & Co.KG, Deutschland; Geoinformationen © Vermessungsverwaltungen der Bundesländer und BKG (www.bkg.bund.de), Österreich; © 1996-2012 NAVTEQ, All rights reserved., Italien; © 1994-2012 NAVTEQ, All rights reserved., Schweiz; Geodata © swisstopo (5704002735)



## Weg für Genießer - Etappe Vermold-Halle



### Beschreibung

#### Beschreibung

Die flachste der Etappen ist die Schlössertour des „Weg für Genießer“. Zunächst aber geht es von Vermold ins ehemalige Golddorf Oesterweg und von dort entlang der neuen Hessel zur Sägemühle. Die neue Hessel begleitet Sie auch bis zum Wasserschloss Holtfeld. Ein barockes Kleinod lockt in Stockkämpen, wo Kirche und Friedhof reich geschmückt sind. Am Tatenhauser Forst stoßen Sie auf das gleichnamige Wasserschloss. Das letzte Stück durch den Wald Richtung Haller Innenstadt lässt den Wandertag ausklingen.

#### Startpunkt der Tour

Ortskern Vermold

#### Wegbeschreibung

Ortskern Vermold – Oesterweger Straße – Ortskern Oesterweg – Neue Hessel – Bunte Mühle – Lütke Mühle – Wasserschloss Holtfeld – Kirche Stockkämpen – Rastplatz „Hören“ – Paterpatt – Wasserschloss Tatenhausen – Tatenhauser Forst – Firma Storck – Ortskern Halle

#### Ausrüstung

Wir empfehlen festes Schuhwerk!

#### Parken

Kostenlose Parkplätze im Vermolder Ortskern.

#### Öffentliche Verkehrsmittel

Immer wissen, was fährt: Die Schlaue Nummer für Bus und Bahn in NRW 01803 504030 (Fahrplanauskünfte für 0,09€/Min aus dem deutschen Festnetz, Mobilfunk max. 0,42€/Min.)

#### Weitere Infos / Links

<http://www.geniesserweg.de>

Stadt Vermold, Tel. 05423 954110,

<http://www.versmold.de>

Stadt HalleWestfalen, Tel. 05201 183129,

<http://www.hallewestfalen.de>

#### Zielpunkt der Tour

Ortskern HalleWestfalen

### Eigenschaften



Etappentour  
familiengerecht,  
Kinder

Streckentour

### Interessante Punkte



**Ruheplatz "Hören"**



Tip

**33790 Halle**

<http://www.hallewestfalen.de>



Schloss Holtfeld




Wasserschloss Tatenhausen


Schlossweg 2

33790 Halle (Westf.)

☎ 05201 3224


## Weg für Genießer - Etappe Versmold-Halle

 Kapelle

 Bunte Mühle

Frankfurter Weg


33775 Versmold

 05423 954110

 Lütke Mühle

Frankfurter Weg

33775 Versmold

 05423 954110

### Autor und Quelle

---

**Autor** Carmen Müller

**erstellt** 06.03.2013

**geändert** 08.04.2013

**Quelle** pro Wirtschaft GT GmbH

**pro** **GT**  
**Wirtschaft**  
Erfolgreich im Kreis Gütersloh